

GIỚI THIỆU DI TÍCH LỊCH
SỬ ĐỊA PHƯƠNG, DANH
LAM THẮNG CẢNH ĐỊA
PHƯƠNG



DI TÍCH LỊCH SỬ PÁC BÓ,
DANH LAM THẮNG CẢNH
THÁC BẢN GIỐC, ĐỘNG
NGƯỜM NGAO



I. DI TÍCH LỊCH SỬ PÁC BÓ

1. Vị trí địa lí:

Pác Bó: cách Thị Xã Cao Bằng 52km, thuộc địa phận xã Trường Hà, huyện Hà Quảng, tỉnh Cao Bằng.

2. Tên gọi :Pác Bó theo tiếng địa phương có nghĩa là “Đầu nguồn”.

3. Ý nghĩa của di tích :Pác Bó chính là nơi cội nguồn của Cách Mạng Việt Nam, là nơi đầu tiên được Bác chọn để trở về nước lãnh đạo Cách mạng sau 30 năm ra đi tìm đường cứu nước.



4. Những di tích lịch sử quý giá:

a. Cột mốc 108



Nơi Bác Hồ đặt chân đầu tiên khi trở về đất Mẹ sau 30 năm bôn ba nước ngoài.

b.Lán Khuổi Nậm: là nơi Người đã chủ trì Hội nghị lần thứ VII của TƯ Đảng, quyết định thành lập Mặt trận Việt Minh



C.Hang Cốc Bó: Nơi Bác sống trong những ngày hoạt động Cách Mạng



Hang Cốc Bó

ĐƯỜNG
CÁCH MẠNG

D. Bàn đá: Nơi Bác dịch luận cương Lênin.



**“Sáng ra bờ suối, tối vào hang
Cháo bẹ rau măng vẫn sẵn sàng
Bàn đá chông chênh dịch sử Đảng
Cuộc đời Cách mạng thật là sang”.**

e.Suối Lenin, núi Các Mác :





→ ***Pác Bó ngày nay đã trở thành một địa danh thiêng liêng, là niềm tự hào đối với mỗi người dân Việt Nam, đồng thời còn là điểm du lịch đặc sắc của Cao Bằng, hấp dẫn du khách trong và ngoài nước đến tham quan, thăm viếng.***



TOTAL VIDEO CONVERTER
[HTTP://EFFECTMATRIX.COM](http://effectmatrix.com)



II. BẢN GIỐC, NGƯỜI M NGAO- TUYỆT PHẨM CỦA THIÊN NHIÊN

1. Thác Bản Giốc.

***Vị trí địa lí:**

- Nằm trên biên giới Việt Trung, thuộc địa phận xã Đàm Thủy, huyện Trùng Khánh.
- Thác nằm trên dòng sông Quây Sơn, chảy từ Trung Quốc sang và hạ lưu lại đổ về Trung Quốc.



***Đặc điểm:**

-Với độ cao 53m, thác chia thành ba tầng gồm nhiều ngọn thác lớn nhỏ khác nhau.Thác rộng 300m,những khối nước lớn đổ xuống qua nhiều bậc đá vôi,tạo thành một màn bụi nước trắng xóa.





TOTAL VIDEO CONVERTER
[HTTP://EFFECTMATRIX.COM](http://effectmatrix.com)





2. ĐỘNG NGUỒN NGAO

-Động (hang) ngườm Ngao thuộc địa phận Bản Gun, xã Đàm Thủy (Trùng Khánh)

-Là một động lớn được hình thành từ sự phong hoá hàng triệu năm của đá vôi.






AFAMILY DULICH
dulich@afamily.vn


www.afamily.vn AFAMILY www.afamily.vn

www.afamily.vn AFAMILY www.afamily.vn

DULICH AFAMILY
dulich@afamily.vn







Thác Bản Giốc, động Ngườm Ngao là một trong những tặng vật vô giá mà thiên nhiên ban tặng cho vùng đất Cao Bằng. Đó là một điểm du lịch hấp dẫn du khách trong và ngoài nước.



Bài tập

- Chọn một di tích lịch sử hoặc danh lam thắng cảnh ở địa phương rồi viết bài văn thuyết minh mời các bạn đến thăm quê hương của mình.

